




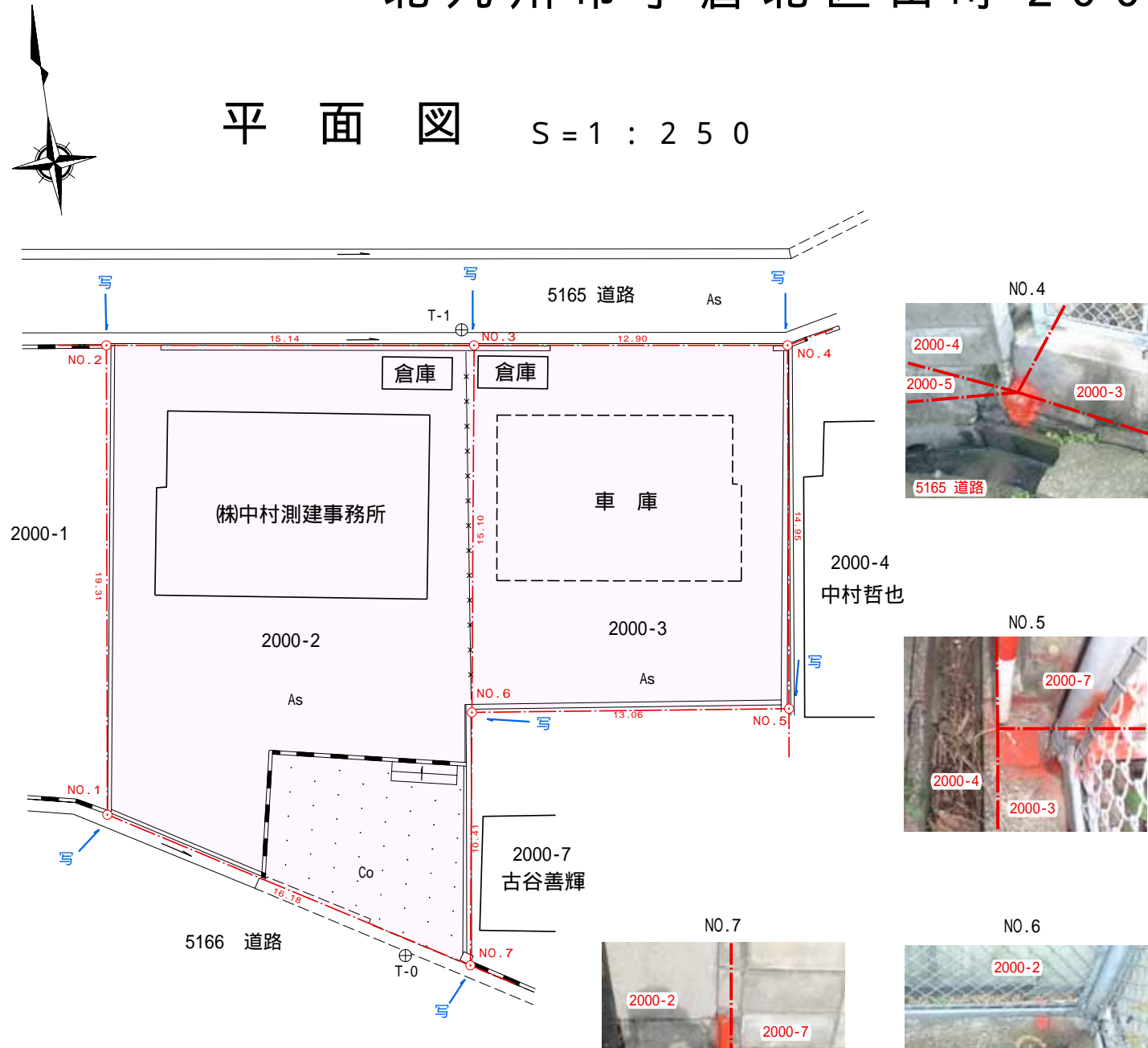


見本

株式会社中村測建事務所用地実測図 北九州市小倉北区田町2000-2,-3



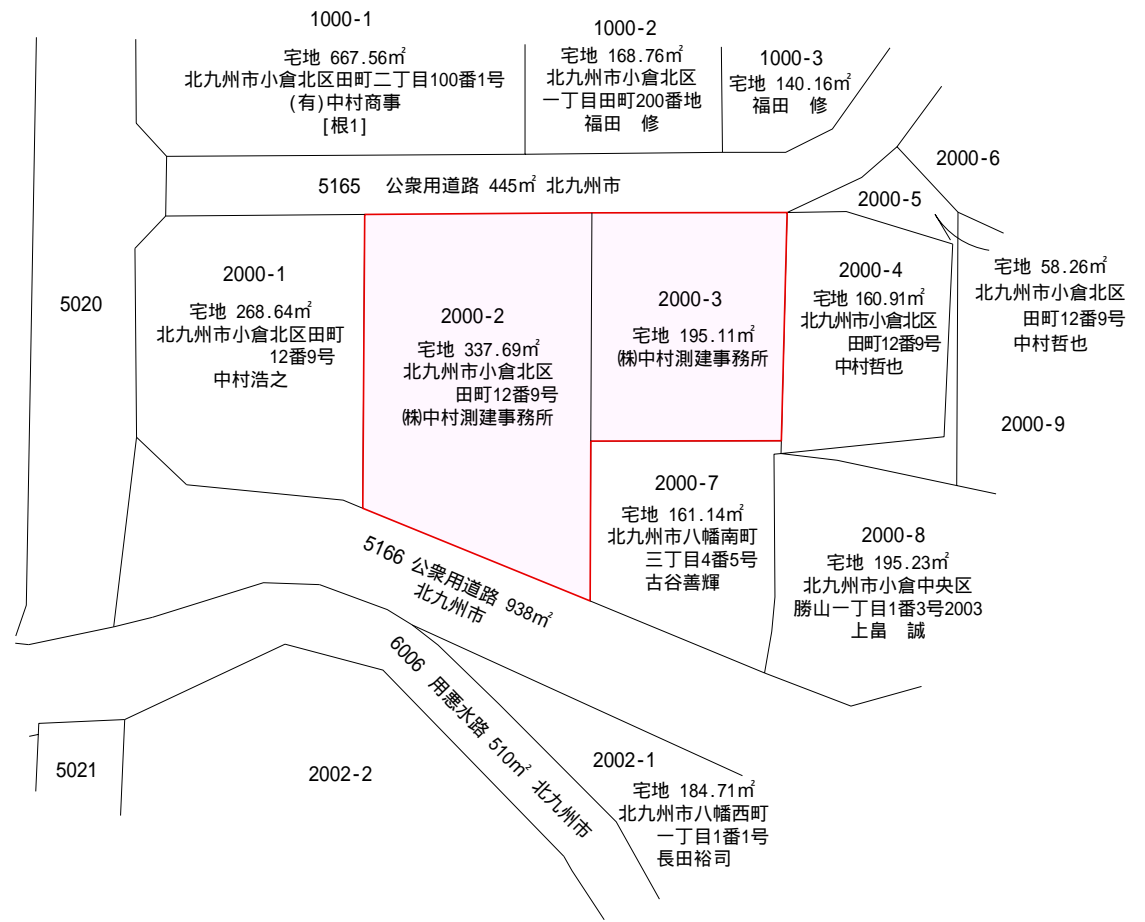
平面図 S=1:250



多角点座標値

点名	X座標	Y座標
T-0	474.833	494.106
T-1	500.000	500.000

字図 S=1:600



地番	2000-2		地目	宅地
所有者	株式会社中村測建事務所			
No	境界標の種類	Xn	Yn	(Xn+1 - Xn - 1) Yn
NO.1	コンクリート杭	482.288	482.767	13206 .091285
NO.2	コンクリート杭	501.414	485.425	8256 .593825
NO.3	金属製明示板	499.297	500.417	-8536 .613603
NO.6	コンクリート杭	484.355	498.216	-12573 .975408
NO.7	コンクリート杭	474.059	496.699	-1026 .676833
倍面積				-674 .580734
面積				337 .2903670
地積				337 .29 m ²

地番	2000-3		地目	宅地
所有者	株式会社中村測建事務所			
No	境界標の種類	Xn	Yn	(Xn+1 - Xn - 1) Yn
NO.6	コンクリート杭	484.355	498.216	8278 .357056
NO.3	金属製明示板	499.297	500.417	6573 .978129
NO.4	コンクリート杭	497.492	513.195	-8527 .248120
NO.5	コンクリート杭	482.681	511.165	-6715 .174605
倍面積				-390 .087540
面積				195 .0437700
地積				195 .04 m ²

作製年月日 平成 15年 10月 1日

作製者 北九州市小倉北区田町12番9号
株式会社 中村測建事務所
TEL(093)591-2121