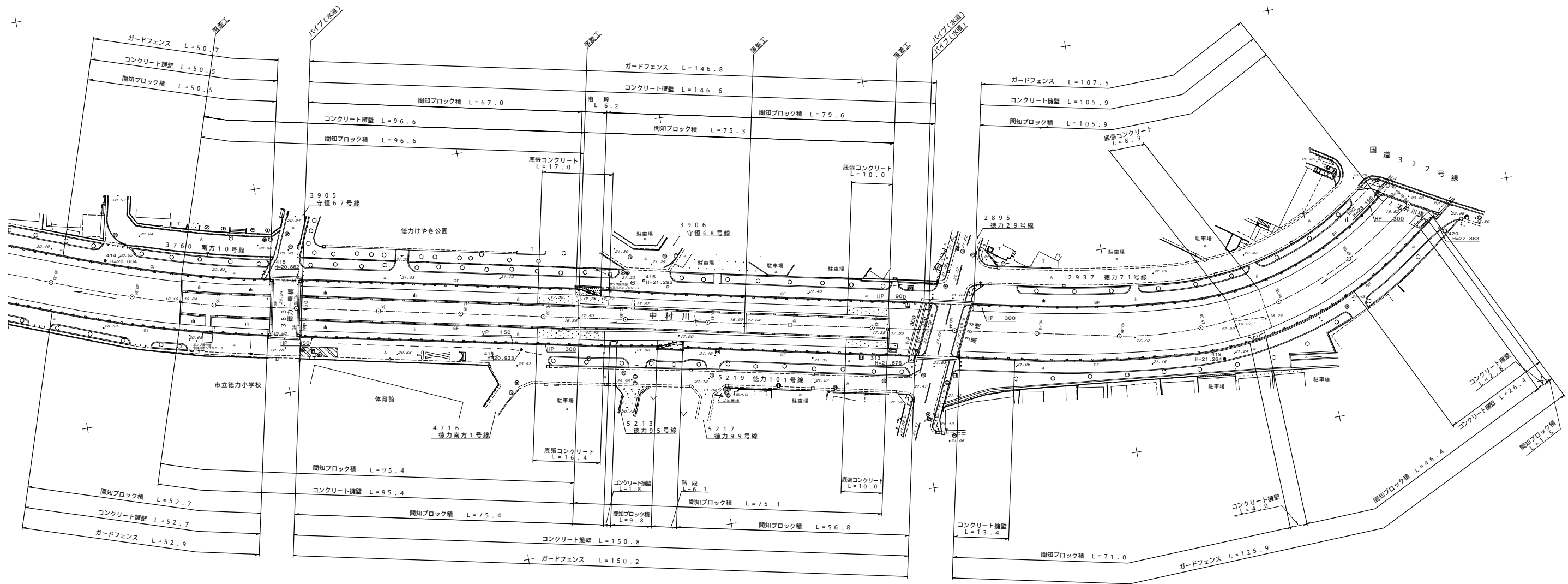


見本

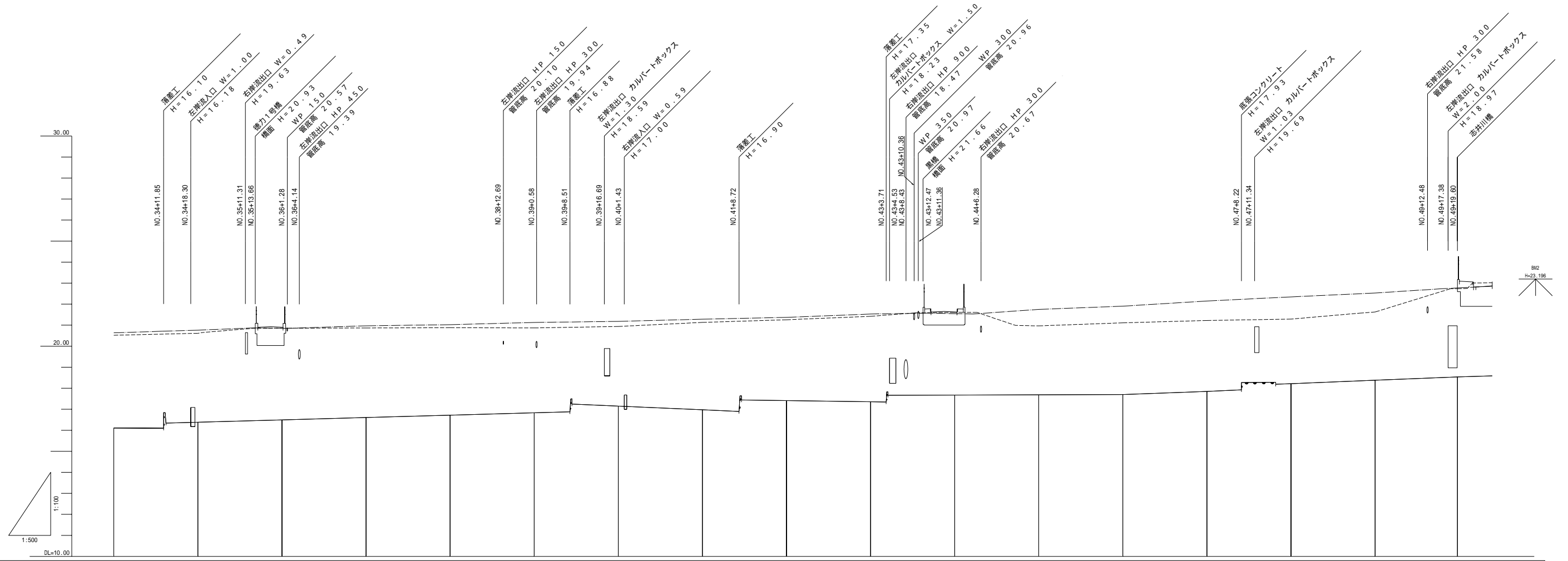


橋梁一覧表

橋梁名	架設年次	橋種	橋長	橋幅
1 徳力1号橋	昭和 年月	PC	9.0	7.2
2 黒橋	昭和 年月	PC	14.6	10.0

見本

凡 例	
河 床	—
右 岸 (築堤 = 堤防)	- - - -
左 岸 (築堤)	- - - - - -
左 岸 (堤防)

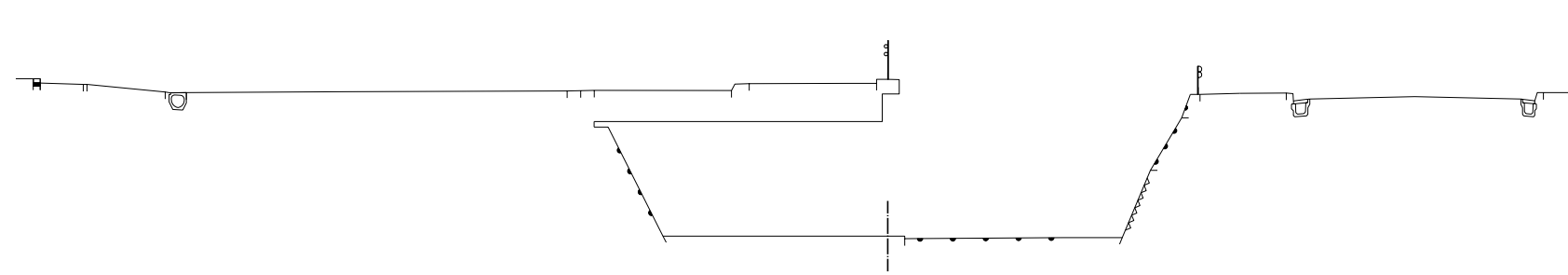


計 画 高	現在高 (右岸)		現在高 (左岸)		追 加 距 離	測 点	曲 線												
	築 堤	堤 防	築 堤	堤 防															
計 画 勾 配	低水路河床																		
	高水路河床																		
計 画	低水路河床																		
	高水路河床																		
高 水 位	低水路河床																		
	高水路河床																		
現在高 (右岸)	築 堤	25.8	25.9	26.05	26.97	21.02	21.13	21.18	21.29	21.37	21.53	21.55	21.75	21.91	21.95	22.25	22.53	22.77	
	堤 防																		
現在高 (左岸)	築 堤	20.01	20.02	20.25	20.37	20.35	20.37	20.34	21.13	21.25	21.42	21.41	20.97	21.11	21.22	21.23	21.03	21.74	
	堤 防																		
追 加 距 離		66.000	70.000	70.000	76.000	76.000	76.000	80.000	80.000	80.000	80.000	86.000	80.000	89.000	96.000	90.000	90.000	98.997	
測 点		NO.34	NO.35	NO.36	NO.37	NO.38	NO.39	NO.40	NO.41	NO.42	NO.43	NO.44	NO.45	NO.46	NO.47	NO.48	NO.49	49+15.00	
曲 線																			

見本

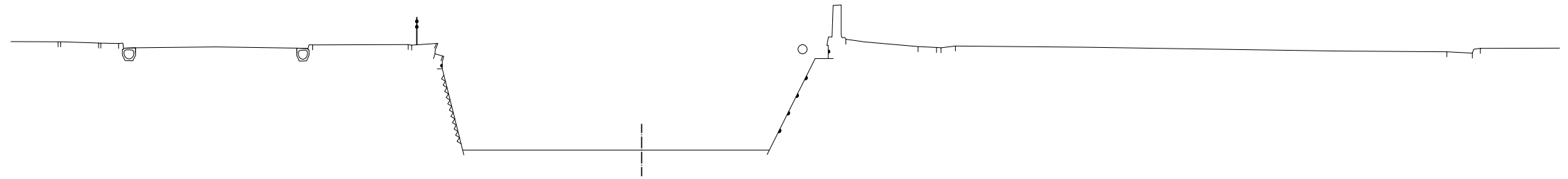
横断図

NO. 12
Gh=13.25
Fls=



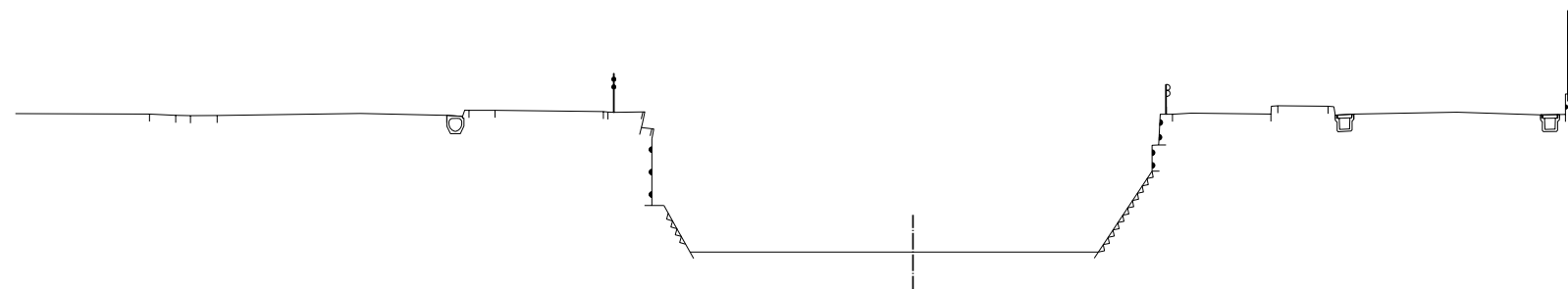
DL=10.00

NO. 13
Gh=13.27
Fls=



DL=10.00

NO. 14
Gh=13.32
Fls=



DL=10.00